



HLADÍK
40/2016
23.12.16

III/20125 Milíčov, most ev. č. 20125-1 přes potok Javornice – PD

Investor:

KRAJSKÁ SPRÁVA A ÚDRŽBA
SILNIC STŘEDOČESKÉHO KRAJE
ZBOROVSKÁ 11, 150 21 PRAHA 5


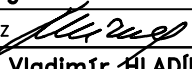



PDPS

ČÁST A.6

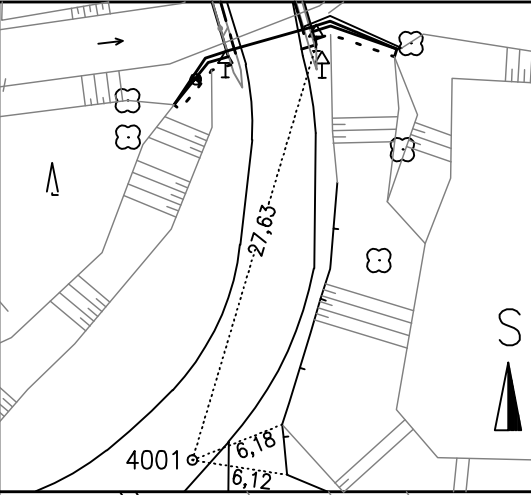
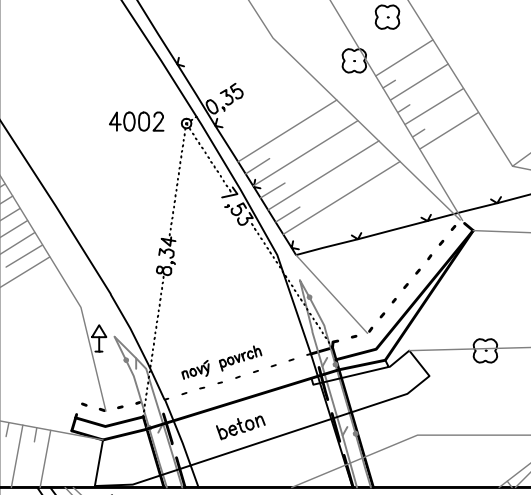
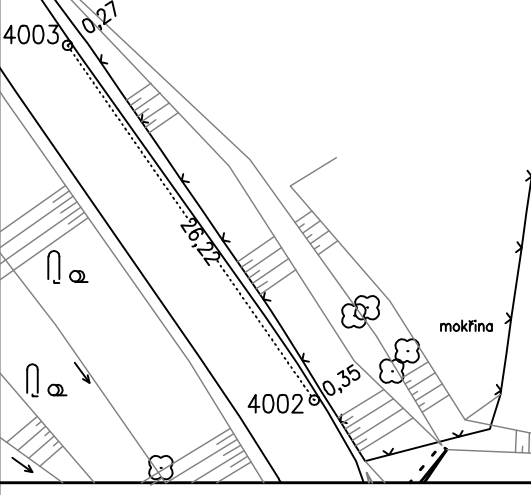
Souřadnicový systém: S-JTSK

Výškový systém: Bpv


Číslo zakázky:	16 284 00	HIP:	Ing. Marcel MIMRA	 Praha 4, Bezová 1658, 147 14 tel: +420 244062215 fax: +420 244461038
Schválil:	Ing. Václav HVÍZDAL	241096752, mmi@pontex.cz		
	241096735, vhw@pontex.cz	Zodp. projektant:	Ing. Vladimír HLADÍK	
Tech. kontrola:	Ing. Petr DRBOHLAV	Vypracoval:	Jiří PŘÍHODA	
	241096753, pdr@pontex.cz			

Objednatel:	Středočeský kraj	Obec:	Milíčov	Kraj:	Středočeský
Akce:	III/20125 MILÍČOV, MOST EV. Č. 20125-1 PŘES POTOK JAVORNICE – PD			Datum	Stupeň
Příloha:	GEODETICKÉ ZAMĚŘENÍ			3/2017	PDPS
				Souprava	Č. přílohy

GROMA v. 7.0		SEZNAM SOUŘADNIC				str. 1/1
Soubor:						
Zakázka: 61-16			Lokalita: III/20125 Miličov, most ev. č. 20125-1			
Souř. systém: JTSK			Výškový systém: Bpv			
Předč.	Číslo	Y	X	Z	Popis	
	232	801 276.25	1 045 284.14	343.36	nivelzn	
	4001	801 276.47	1 045 308.42	345.58	PBPP	
	4002	801 276.19	1 045 263.66	345.61	PBPP	
	4003	801 291.16	1 045 242.13	345.38	PBPP	
	5001	801 274.38	1 045 269.14	347.29	PBPP	
	5002	801 275.92	1 045 290.86	346.54	PBPP	
	5003	801 256.73	1 045 275.78	342.53	PBPP	

Bod, třída přesnosti : 4001 III.	Souřadnice Y	801 276.47	
	Souřadnice X	1 045 308.42	
Bod zřídila organizace, rok : J. Příhoda 2016	Nadmořská výška	345.58	
Popis, způsob stabilizace a určení bodu : III/20125 Miličov, most ev. č. 20125-1 nastřelovací hřeb v kraji vozovky GPS		Nárys, detail :	
Bod, třída přesnosti : 4002 III.	Souřadnice Y	801 276.19	
	Souřadnice X	1 045 263.66	
Bod zřídila organizace, rok : J. Příhoda 2016	Nadmořská výška	345.61	
Popis, způsob stabilizace a určení bodu : III/20125 Miličov, most ev. č. 20125-1 nastřelovací hřeb v kraji vozovky GPS		Nárys, detail :	
Bod, třída přesnosti : 4003 III.	Souřadnice Y	801 291.16	
	Souřadnice X	1 045 242.13	
Bod zřídila organizace, rok : J. Příhoda 2016	Nadmořská výška	345.38	
Popis, způsob stabilizace a určení bodu : III/20125 Miličov, most ev. č. 20125-1 nastřelovací hřeb v kraji vozovky GPS		Nárys, detail :	
Bod, třída přesnosti :	Souřadnice Y		
	Souřadnice X		
Bod zřídila organizace, rok :	Nadmořská výška		
Popis, způsob stabilizace a určení bodu :		Nárys, detail :	



		150 00 PRAHA 5 , Nedašovská 347	
ZADAVATEL : PONTEK spol. s r. o. 147 14 PRAHA4 – BEZOVÁ 1658		ZAKÁZKA : 61–16	
KRAJ : Středočeský, Plzeňský	OBEC : Miličov	DATUM : 12. 2016	SOUPRAVA
ZAKÁZKA :		FORMÁT : 3 A4	
III/20125 Miličov, most ev. č. 20125–1 přes potok Javornice		MĚŘÍTKO : 1 : 200	
		SOUR. S. : JTSK	
PŘÍLOHA :		VÝŠ. S. : Bpv	
situace		PŘÍLOHA ČÍSLO :	